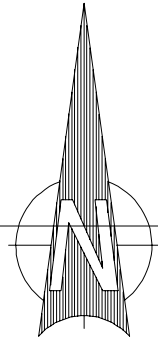




Mindre reguleringsendring 336R-12 Stertebakke nord, boliger Kongsberg kommune

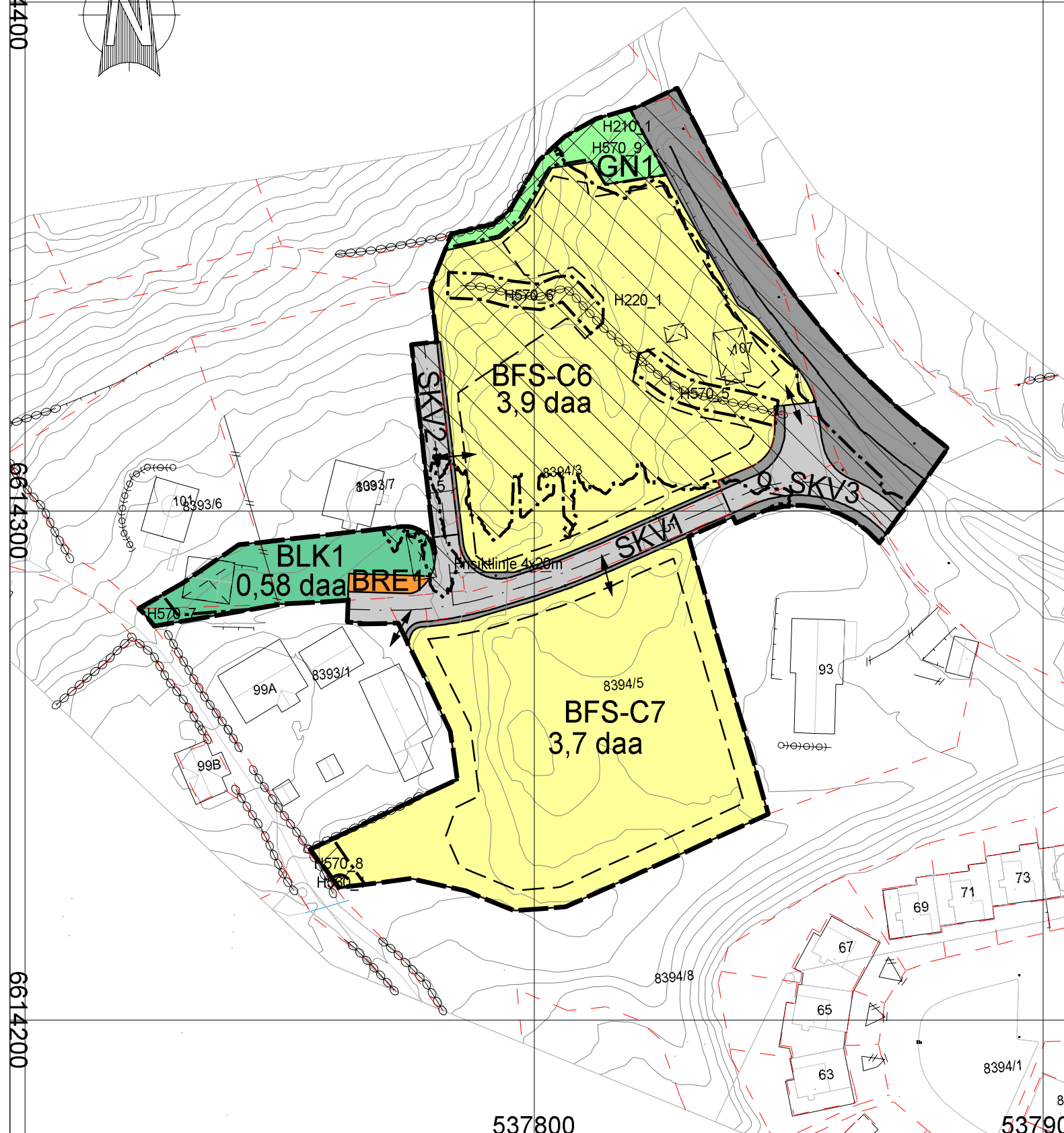
PLANID: 336R-12

6614400



6614300

6614200



TEGNFORKLARING PBL § 12-5 REGULERINGSMÅL

1. BEBYGGELSE OG ANLEGG (PBL § 12-5 nr. 1)

- BOLIGBEBYGGELSE-
FRITTLIGGENDE-SMÅHUSBEBYGGELSE
- RENOVASJONSANLEGG
- LEKEPLASS

2. SAMFERDSELSANLEGG OG TEKNISK INFRASTRUKTUR (PBL § 12-5 nr. 2)

- KJØREVEG
- ANNEN VEGGRUNN - TEKNISKE ANLEGG

3. GRØNNSTRUKTUR (PBL § 12-5 nr. 3)

- NATUROMRÅDE - GRØNNSTRUKTUR

PBL § 12-6 HENSYNSSONER

1. STØYSONE (PBL § 11-8 a.2, jf. § 12-6)

- RØD STØYSONE
- GUL STØYSONE

2. SONE MED ANGITTE SÆRLIGE HENSYN (PBL § 11-8 c, jf. § 12-6)

- BEVARING NATURMILJØ
- BEVARING KULTURMILJØ

LINJESYMBOLER

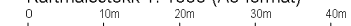
- PLANENS BEGRENSNINGER
- FORMÅLSGRENSE
- BYGGEGRENSE
- BEBYGGELSE SOM FORUTSETTES FJERNET
- REGULERT SENTERLINJE VEG
- FRISIKTLINJE
- REGULERT STØYSKJERM

PUNKTSYMBOLER

- AVKJØRSEL

KARTGRUNNLAG:
Digitalt kart er i koordinatsystem Euref89, UTM sone 32 N,
høydegrunnlag NN2000
Digitalt kart er hentet fra Ambita den 16.01.2020
Digitalisert og konvertert til SOSI-format av:
Asplan Viak AS

Ekvidistanse 1 m
Kartmålestokk 1: 1000 (A3-format)



SAKSBEHANDLING IFLG. PLAN- OG BYGNINGSLOVEN

Kunngjøring av oppstart av planarbeidet

1. gangs behandling i planutvalget

Offentlig ettersyn fra til

2. gangs behandling i planutvalget

Kommunestyrets vedtak:

FORSLAGSSTILLER: OBOS Block Watne

PLANEN UTARBEIDET AV:



www.asplanviak.no

Asplan Viak AS
Dyrmyrgata 35
3611 Kongsberg

Tlf: 417 99 417

E-post: kongsberg@asplanviak.no

DATO: 12.03.2021

SAKSNR.	DATO	SIGN.

SAKSNR.	TEGNNR.	SAKSBEH.
626241-01	101	KDG/GVD

537800

537900

538000